






## Radfahren, wandern, walken ...

 Saftige Wiesen, grüne Wälder und sanfte Hügel sind ständige Begleiter des neuen familienfreundlichen Radwanderwegs durch die Eifel und Ardennen. Fernab des Straßenverkehrs sind die höhengleichen Radwege ausgeschildert - aktiv Entspannend nähert man sich so Land und Leute im selbst vorgegebenen Rhythmus. Entlang der Radwege gibt es idyllische Flecken zum Einkehren. Von der Waldstadt Prüm aus führt der Radweg bis ins belgische St. Vith.

 Malse weiden, groene wouden en zacht glooiende heuvels vormen het Permanent gezelschap langs de nieuwe gezinsvriendelijke fietswandelweg door de Eifel, de Ardenne. Ver weg van het straatverkeer, zijn op hetzelfde niveau, fietswegen bebakend – actief ontspannend komt men aldus dicht bij het land en de mensen, in een zelf bepaald ritme. Langs de fietswegen zijn er idyllische plaatsjes voor een onphoud. Vanuit de woudenstad Prüm loopt de fietsweg naar het Belgische St. Vith.

 Ces nouveaux sentiers vélo parcourant bois, prés et collines de l'Eifel, de l'Ardenne promettent d'agréables moments de détente aux familles. La majorité des sentiers balisés sont loin de tout trafic routier; le pays et ses habitants se laissent dévoiler au rythme de chacun. Les sentiers sont parsemés d'idylliques endroits où faire Une pause. Laissez-vous emmener le long du sentier vélo depuis la ville boisée de Prüm vers la Belgique : St. Vith

### Höhenprofil:

Gesamtstrecke Eifel-Ardennen Radweg : ca. 130 km, Höhenmeter aufwärts 1.500 m abwärts 1.400 m. Westlicher Streckenabschnitt: Prüm - St. Vith ca. 40 km, ca. 300 m aufwärts, ca. 250 m abwärts

Fahrradverkehr vom 01.05. bis 03.10.  
 Fahrpreis Fahrradbeförderung einschl. Fahrgast  
 Prüm – Pronsfeld – Lünebach – Üttfeld – Bleialf  
 6,- € / 4,- € (Erwachsener/Kind bis 14 Jahre) ;  
 Prüm bis Bleialf – St. Vith 7,- € / 4,-€  
 (Erwachsener/Kind bis 14 Jahre)  
 Gemeinschaftsverkehr RMV / Fa. André

## ENTFERNUNGEN

Prüm – Pronsfeld 10 km  
 Pronsfeld – Bleialf 12 km  
 Bleialf – St. Vith 17 km

**An Samstagen,  
 Sonn- und Feiertagen**

**St. Vith**  
 Triangel

**Bleialf**  
 Alter  
 Bahnhof



**Üttfeld**  
 Parkplatz  
 Radweg

**Lünebach**  
 Brücke

**Pronsfeld**  
 Alter  
 Bahnhof

**Prüm**  
 Hahnplatz



**408**  Prüm – Bleialf – St.Vith und zurück  **→ 408**

	Samstag				Sonn- und Feiertag			
Fahrnummer	0408 301	0408 305	0408 303	0408 307	0408 309	0408 311	0408 313	0408 315
Verkehrsbeschränkungen	R8	R8	R8	R8	R9	R9	R9	R9
Anmerkung								
Prüm Hahnplatz	10 00		16 00		10 00		16 00	
Pronsfeld Alter Bahnhof	10 11		16 11		10 11		16 11	
Lünebach Brücke	10 20		16 20		10 20		16 20	
Üttfeld Parkplatz Radweg	10 34		16 34		10 34		16 34	
Bleialf Alter Bahnhof	10 45		16 45		10 45		16 45	
St. Vith Triangel	11 05	11 05	17 05	17 05	11 05	11 05	17 05	17 05
Prüm Hahnplatz		11 40		17 40		11 40		17 40



Buchung unter:

Eifel Tourismus GmbH  
Kalvarienbergstraße 1  
D - 54595 Prüm

[www.eifel.info](http://www.eifel.info)

**ANDRÉ**  
BUSTOURISTIK

Gebr. André GmbH  
Auf Rietzfeld 7  
54595 Prüm  
Tel. 06551 - 2270



Infos bei:

**DB** BAHN  
Rhein-Mosel-Bus

Kürenzer Str. 13  
54292 Trier  
Tel: 0651 – 14752-0



**BUS & BIKE**  
Die perfekte Kombination

**Prüm - St. Vith**

*An Samstagen,  
Sonn- und Feiertagen*



**DB** BAHN  
Rhein-Mosel-Bus

**ANDRÉ**  
BUSTOURISTIK